



23 aprile 2019 ore 13.30

www.paliodelrecioto.com

58° GRAN PREMIO PALIO DEL RECIOTO

Gara Ciclistica Internazionale - Under 23
Course Cycliste Internationale - International Cycling Race



GUIDA TECNICA
GUIDE TECHNIQUE - TECHNICAL GUIDE

Valpolicella BEST
Big Events Sport & Tourism

58° GRAN PREMIO PALIO DEL RECIOTO



Sede della gara Siege de l'etape - Race Headquarters

Direzione, segreteria, giuria, accreditati.
Direction, secrétaire, jury, accréditations.
Management, permanence, jury, accreditation.

Hotel San Vito - via San Vito, 34 - 37024 Negrar (VR)



Ritrovo di partenza Réunion de départ - Starting Point

Negrar Piazza V. Emanuele II, 37 - ore 12.00

Firma foglio di partenza - signature de la feuille de départ - starting sheet signature
dalle, de, from, to 12.00 alle, à, to 13.15



Partenza Depart - Start

Incolonnamento e sfilata cittadina, Depart fictif et transfert touristique, Rollout and neutralized section:

Negrar, viale della Rimembranza ore 13.30

Partenza, départ officiel, official start:

S. Maria, via Strada Nuova - km 3,800 - ore 13.40



Rifornimento fisso Ravitaillement - Feed Zone

E' stabilito il rifornimento fisso a partire dal terzo passaggio in Località San Floriano

Le ravitaillement fixe est établis en localité San Floriano à partir du troisième passage.

Feed zone from the third passage in location San Floriano



Traguardo Volante Sprints Intermediarie - Intermediate

Eventuali Traguardi Volanti saranno portati a conoscenza con comunicato.

Sprints Intermediaire et réglementation seront indiqués par communication de l'organisation.

Sprints Intermediate and rules will be indicated in organization release.



Gran Premio Montagna Gran Prix Montagne - King of the Mountain

Gran Premio della Montagna e regolamentazione saranno portati a conoscenza con comunicato.

Gpm et réglementation seront indiqués par communication de l'organisation.

King of the Mountain and rules will be indicated in organization release



Arrivo Arrivee - Finish

Negrar viale Mazzini

previsto alle ore 18.00

estimé à environ 18.00

estimated at around 18.00



Docce Hôpital - Showers

Presso gli impianti sportivi di, au complexe sportif de, at the sports complex of:

Negrar via Cav. Vittorio Veneto

100 mt - dopo l'arrivo, après l'arrivée, after arrival



Controllo Medico Controle Medical - Antidoping Control

Scuola Elementare di Negrar - École primaire de Negrar - Elementary School of Negrar

Negrar via Cav. Vittorio Veneto

100 mt - dopo l'arrivo, après l'arrivée, after arrival



Ospedale "Sacro Cuore" Hôpital - Hospital

Tel. 045 6013222 - Negrar via Don A. Sempreboni, 5

Si trova a circa 500 metri dalla zona di arrivo

Il est situé à environ 500 mètres de la zone d'arrivée

It is located about 500 meters from the arrival area

REGLEMENT PARTICULIER DE LA COURSE

Article 1 - Organisation

L'épreuve 58ème Gran Premio Palio del Recioto est organisée par Valpolicella Best ssdl. - Codice Società 03A3240 - Via IV Novembre n° 7 - 37024 Negrar (VR) - Tel. +39.345.3917274 email costantino_franco@tiscali.it sous les règlements de l'Union Cycliste Internationale. Elle se dispute mercredi 23 avril 2019 à Negrar (VR). Responsable de la manifestation: Franco Costantino - licence FCI n. 510040C cell +39 345 391 7274;

Directeur de Course Internationale Agildo Mascitti - licence FCI n. 635623W cell. +39 333 3694801;

Vice-Directeur de Course Internationale Mauro Defend - licence FCI n. 450985V cell. +39 338 290 4306;

Vice-Directeur de Course Internationale Marco Pagnanelli - licence FCI n. 919104U cell. +39 320 455 8407;

Article 2 - Type d'Epreuve - Participation

Conformément à l'article 2.1.005 du règlement UCI, l'épreuve est ouverte aux équipes suivantes: Equipes Professionnelles Italiennes, Equipes professionnelles Continentales étrangères (Max 2), Equipes Continentales UCI, Equipes Nationaux, Equipes Régionaux et de Clubs.

La course, sur invitation, est réservée aux athlètes de catégorie Men Under 23. Elle est inscrite au calendrier UCI Europe Tour et est classée en classe 1.2MU. L'équipes seront composées d'un nombre max. 5 et min. 4 des coureurs.

Pour l'éventuelle indemnité de participation (Nourriture, Logement, remboursement des frais) voir le bulletin officiel d'engagement.

Conformément au règlement UCI, elle attribue les points suivantes: 30; 25; 20; 15; 10; 5; 3; 1; 1; 1.

Article 3 - Documents pour l'approbation

La course se déroulera sur un parcours indiqué dans les documents suivants:

- Plans
- Profils
- Itinéraire horaire
- Détails des départ et arrivées
- Plan, profil et description des 3 derniers km
- Description zone déviation voitures
- Déclaration directeur de course et vice-directeur de course

Liste des hôpitaux situés à proximité du parcours Plan du lieu de départ et d'arrivée avec l'indication du siège de la permanence

Article 4 - Inscriptions

Reçu communication de la participation, les inscriptions devront être confirmées avec bulletin d'engagement à la Société Valpolicella BEST ssdl, Via IV Novembre, 7 - 37024 Negrar (VR), ITALIE, e.mail: teams@paliodelrecioto.com au moins 20 jours avant de l'épreuve. Les équipes, 72 heures avant la course, devront confirmer les nommes des titulaires et des 2 réserve.

Article 5 - Permanence

Ouverture du secrétariat: à 16h00 le 22 avril 2019 à l'hôtel San Vito, via San Vito, 34, Negrar (VR) et la permanence, après la course, à partir de 16h00 à Scuola Elementare di Negrar, Via Cavalieri di Vittorio Vénétie (100 mètres après la ligne d'arrivée).

Les opérations de contrôle des licences et remise des dossards se dérouleront le 22 avril 2019 de 16h00 à 22h00.

Article 6 - Réunion Technique – art. 1.2.087 du Règlement UCI

La réunion technique avec le Directeur d'organisation, le Collège des Commissaires, les Directeurs Sportifs et le représentant du S.T.F. aura lieu le 23 avril 2019 à 9h30 à Negrar chez le locaux de la "Cantina Sociale Valpolicella" en Via Ca Salgari, 2.

Article 7 - Contrôle de Départ

Le rassemblement de départ est fixé le 23 avril 2019 à Negrar - Viale Mazzini de 11h00 ou Les coureurs effectueront la signature de la feuille de départ de 12h00 à 13h15. Le départ fictif est fixé à 13h30 à Negrar - Viale Mazzini et le départ officiel, après transfert touristique de Km. 4,0 à en localité Santa Maria SP 4 aura lieu à 13h40.

Article 8 - Contrôle Antidopage

A la fin de l'épreuve, le contrôle antidopage aura lieu chez «Scuola Elementare di Negrar en Via Cavalieri di Vittorio Veneto, 100 mts après la ligne d'arrivée et sera effectué selon les lois de l'Etat Italien et suivant la réglementation de l' UCI.

Article 9 - Radio Course

Tout véhicule autorisé à suivre la course doit être fourni d'une signe distinctif et équipé de radio récepteur «Radio-Course» diffusée en langue italienne et française ou anglaise, fréquence VHF 169,525 et canal 34 CB.

Article 10 - Assistance Technique Neutre

Le service d'assistance technique des concurrents, sera effectué par 3 voitures neutres prévues par l'organisation avec 3 vélos pour le changement des roues ou des vélos. Le service d'assistance mécanique est déroulée du Team FSA.

L'organisateur n'autorise pas un service d'assistance technique à partir de moto.

Article 11 - Protocole

Conformément à l'article 1.2.112 du règlement UCI, le coureurs suivants doivent se présenter au protocole dans un délai maximum 10 minute après leur arrivée le 3 premiers de l'épreuve, dans l'espace signalé.

Article 12 - Sanctions

Les infractions appliquées seront celles du règlement de l'UCI.

Article 13 – Prix

Les prix sont indiqués dans la liste ci-jointe. Le total général des prix distribués est de € 5.890,00. Les montant total des prix est déjà remis à A.C.C.P.I., suivant la réglementation nationale et selon les lois de l'Etat Italien.

Article 14 - Délais d'arrivée - art. 2.3.039 du règlement UCI

Tout coureur arrivant dans un délai dépassant 8% du temps du vainqueur n'est plus retenu au classement. Le délai peut être augmenté en case d'exceptionnelles circonstances de force majeure.

Article 15 - Ravitaillement

Il est permis selon la réglementation FCI/UCI, depuis 30 Km du départ jusqu'à 20 Km à l'arrivée. Le ravitaillement fixe est établis en localité San Floriano à partir du troisième passage.

Article 16 - Secours

L'Assistance Sanitaire sera assurée par la Croce Bianca di Verona avec 2 ambulances et un médecin de course.

Les hôpitaux le long du parcours sont: Ospedale Sacro Cuore Don Calabria - Via Don Semprebbon, 5 – Negrar, tel. 045.6013111, 6013222.

Article 17 - Code de la Route

Les coureurs et les chauffeurs des véhicules officiels présents à la course sont tenus d'observer rigoureusement le Code de la Route ainsi que les dispositions de la Direction de l'Organisation. Le Directeur Sportif est le responsable des coureurs et des toute personne de l'équipe communiqué a l'organisateur au moment de l'accréditation.

L'Organisateur mettra en place un service de sécurité pour la protection des coureurs.

La course sera précédée d'une voiture avec panneau <<inizio gara ciclistica>> et suivie par une autre voiture ayant un panneau <<fine gara ciclistica>> que indique la fin de la course.

Art.18 - Ecologie

Conformément à la campagne écologique soutenue par l'UCI et afin de ne rien jeter dans la nature, on fait appel au devoir civique des participants afin de ne pas lancer les ordures le long de la route mais de les lancer dans la zone de ravitaillement où une entreprise est chargée de l'enlèvement.

Le défaut de cette disposition sera sanctionné conformément à l'article 12.1.007 RT – UCI

Art. 19 - Collèges des Commissaires

President: Nicolas Le Tallec, Component (coordinateur): Tiziana Coccioni, Component: Michela Vidori, Component en moto: Chiara Lovat, Juge à l'arrivée :Luca Masotti.

Art. 20 - Dispositions Finales

La manifestation se déroule selon les dispositions réglementaires de l'UCI, celles de l'Etat Italienne applicables.

REGOLAMENTO SPECIALE DI CORSA

Art. 1 – Organizzazione

La manifestazione 58° Gran Premio Palio del Recioto è organizzata da Valpolicella Best ssdl - Codice Società 03A3240 - Via IV Novembre n° 7 - 37024 Negrar (VR) - Tel. +39.345.3917274 email costantino_franco@tiscali.it e si svolgerà secondo i regolamenti dell'U.C.I. La gara si svolgerà il giorno martedì 23 aprile 2019 a Negrar (VR).

Responsabile della manifestazione: Franco Costantino – tessera FCI n. A121553 cell. +39 345 3917274;

Direttore di Corsa Internazionale Agildo Mascitti - tessera FCI n. 635623W cell. +39 333 3694801; Vice- Direttore di Corsa Internazionale Mauro Defend - tessera FCI n. 450985 V cell. +39 338 290 4306;

Vice-Direttore di Corsa Internazionale Marco Pagnanelli - tessera FCI n. 919104 U cell. +39 320.4558407.

Art. 2 - Tipo della prova - Partecipazione

Conformemente all'art. 2.1.005 del regolamento UCI, la corsa è aperta ai gruppi sportivi seguenti: Squadre Professional Continentali italiane, Squadre Professional Continentali straniere (Max 2), Squadre Continentali UCI, Squadre Nazionali, Squadre Regionali e squadre di Club.

La gara è ad invito e riservata agli atleti di categorie Under 23 ed è inserita nel calendario UCI Europe Tour classe 1.2 MU. Le squadre sono composte da massimo 5 e minimo 4 atleti;

Per l'eventuale indennità di partecipazione (vitto, alloggio, rimborso spese) valgono le condizioni riportate nel bollettino di ingaggio;

Verranno assegnati punteggi secondo normativa UCI: 30; 25; 20; 15; 10; 5; 3; 1; 1; 1.

Art. 3 - Documentazione per approvazione

La gara si disputa sul percorso illustrato nei seguenti documenti allegati:

- Piantina altimetrica;
- Planimetria;
- Tabella oraria/chilometrica di marcia;
- Altimetria, planimetria e descrizione degli ultimi tre chilometri;
- Indicazione zona deviazione vetture;
- Dichiarazione del Direttore di Organizzazione e Vice;
- Comunicazione scritta della dislocazione degli ospedali o centri di pronto soccorso su tutto il percorso;
- Planimetria zona partenza e arrivo con indicazione sede giuria, controllo antidoping, segreteria, sala stampa, direzione organizzazione.

Art. 4 - Iscrizioni

Avuta comunicazione della partecipazione, le iscrizioni dovranno essere confermate con bollettino di iscrizione alla Società Valpolicella Best ssdl, Via IV Novembre, 7 - Cap 37024 Negrar (VR) - Tel. +39 348.2824734, e mail teams@paliodelrecioto.com entro 20 giorni dall'inizio della manifestazione.

La squadra, 72 ore prima della gara, deve confer-

mare i nominativi dei corridori titolari e le 2 riserve.

Art. 5 - Direzione gara

Apertura segreteria : ore 16,00 del giorno 22 aprile 2019 presso Hotel San Vito, via San Vito, 34, Negrar (VR) e Quartiere di Gara, dopo gara, dalle ore 16,00 presso Scuola Elementare di Negrar in Via Cavalieri di Vittorio Veneto (100 mt dopo l'arrivo). Le operazioni di verifica licenze si svolgeranno il giorno 22 aprile 2019 dalle ore 16.00 alle ore 22.00 presso Hotel S. Vito, via San Vito, 34 - Negrar (VR)

Art. 6 - Riunione tecnica - art. 1.2.087 del regolamento UCI

La riunione tecnica con il Direttore di Organizzazione, il Collegio dei Commissari, i Direttori Sportivi ed il rappresentante della STF, che sono obbligati a partecipare personalmente, sarà tenuta il giorno 23 aprile 2019 alle ore 9.30 presso la Cantina Sociale Valpolicella in via Ca Salgari, 2 - Negrar (VR).

Art. 7 - Ritrovo di partenza

Il Ritrovo di partenza è fissato a Negrar, Viale Mazzini dalle ore 11,00 del giorno 23 aprile 2019. La firma del foglio di partenza è disponibile dalle ore 12.00 alle ore 13.15 a Negrar, Viale Mazzini. La partenza ufficiosa è fissata alle ore 13.30 a Negrar, Viale Mazzini e la partenza ufficiale, dopo trasferimento turistico di Km. 4, in località Santa Maria – SP 4 alle ore 13,40.

Art. 8 - Controllo antidoping

Il controllo Antidoping sarà effettuato presso Scuola Elementare di Negrar in Via Cavalieri di Vittorio Veneto (100 mt) dopo linea di arrivo. e si svolgerà secondo le norme dello Stato Italiano e in base alle vigenti normative UCI.

Art. 9 - Radio corsa

Possono seguire la corsa solo le vetture autorizzate, dotate di apparecchiatura radio in grado di ricevere "radio-corsa" in lingua italiana e francese o inglese sulla frequenza VHF 169,525 e 34 CB, e munite di contrassegno.

Art. 10 - Cambio ruota - Assistenza Tecnica Neutra

Il servizio di assistenza tecnica ai concorrenti, sarà effettuato da 3 vetture cambio-ruota debitamente predisposte dall'organizzazione munite anche di 3 biciclette, e svolto dal Gruppo Team FSA. Non è autorizzato il cambio ruota in moto.

Art. 11 - Cerimoniale

Secondo quanto riportato dal regolamento UCI - art. 1.2.112, devono presentarsi al cerimoniale i primi 3 della prova, 10 minuti dopo l'arrivo, nello spazio regolarmente segnalato.

Art. 12 - Sanzioni

Le sanzioni applicate per fatti di corsa sono quelle previste dal regolamento UCI.

Art. 13 - Premi

L'ammontare totale dei premi della manifesta-

zione, in base al massimale stabilito dalla UCI/FCI, come da tabella allegata, di € 5.890,00 è stato già versato all'A.C.C.P.I. (Associazione Corridori) Eventuali premi extra-classifica e le modalità di assegnazione in caso di parità saranno portate a conoscenza con comunicato. I premi saranno assoggettati alle disposizioni fiscali vigenti in Italia.

Art. 14 - Tempo massimo – art. 2.3.039 del regolamento UCI

E' stabilito nella misura del 8% del tempo del vincitore. Il tempo massimo sarà aumentato dal Collegio dei Commissari, in presenza di circostanze eccezionali, dopo consultazione con l'organizzatore.

Art. 15 - Rifornimento

E' consentito a partire dal 30° chilometro e fino a 20 chilometri dall'arrivo, da persone appiedate, da mezzi in movimento autorizzati al seguito della corsa. E' stabilito il rifornimento fisso a partire dal terzo passaggio in Località San Floriano.

Art. 16 - Servizio sanitario

Sarà effettuato da 2 ambulanze e da un medico di corsa, designato da Croce Bianca Verona.

I presidi ospedalieri lungo il percorso sono: Ospedale Sacro Cuore Don Calabria - Via Don Semprebon, 5 - Negrar - Tel. 045.6013111 - 6013222

Art. 17 - Codice della Strada - Responsabilità

I corridori partecipanti ed i conducenti di tutti gli automezzi accreditati ufficialmente al seguito della corsa, sono tenuti alla rigorosa osservanza del Codice della Strada e alle disposizioni della Direzione.

Il Direttore Sportivo è il responsabile degli atleti e dei componenti della squadra, comunicati ufficialmente all'organizzazione, al momento dell'accredito. La manifestazione sarà aperta e chiusa da autovetture recanti il cartello <inizio gara ciclistica> e <fine gara ciclistica>.

Art.18 - Ecologia

In sintonia con la campagna ecologica caldeggiata dall'UCI ed al fine di non disperdere nella natura il materiale di risulta si fa appello al senso civico dei partecipanti al fine di non gettare rifiuti lungo la strada, bensì di disfarsene nell'ambito della zona rifornimento dove una ditta incaricata alla bisogna provvederà alla sua raccolta.

Il mancato rispetto di tale disposizione verrà sanzionata conformemente all'art. 12.1.007 RT-UCI.

Art. 19 – Collegio di Giuria

Presidente: Nicolas Le Tallec, Componente (coordinatore): Tizina Coccioni, Componente: Michela Vidori, Componente in moto: Chiara Lovat, Giudice d'Arrivo: Luca Masutti

Art. 20 - Norme di rinvio

Per quanto non contemplato il Collegio dei Commissari applicherà il regolamento della U.C.I. e le leggi dello Stato Italiano in quanto applicabili.

SPECIAL RULES OF THE RACE

Art. 1 – Organization

The 58th Grand Prix Palio del Recioto event is organized by Valpolicella Best ssdrl - Company Code 03A3240 - Via IV Novembre n° 7 - 37024 Negrar (VR) - Tel. +39 345.3917274 and will take place according to the regulations of the U.C.I.

The race will take place on Tuesday 23rd April 2019 in Negrar (VR).

Responsible for the event: Franco Costantino - FCI card no. A121553 - cell. +39 345 3917274; International Race Director of organization Agildo Mascitti - FCI card no. 635623W ph. +39 333 3694801.

International Deputy Director of Mauro Defend - FCI card no. 450985V ph. +39 338 290 4306; International Deputy Director of race Marco Pagnanelli - FCI card no. 919104U ph. +39 320.45584307.

Art. 2 - Type of proof

Participation In accordance with the art. 2.1.005 of the UCI regulation, the race is open to the following sports groups: • Professional Continental Teams of the country, Foreign Professional Continental Teams (Max 2), UCI Continental Teams, National Teams, Regional Teams and Club Teams; • The race is by invitation only and reserved for Under 23 categories athletes; • It is included in the UCI Europe Tour Class 1.2 MU calendar; • The teams consist of a maximum of 5 and a minimum of 4 athletes; • For any participation fee (meals, lodging, reimbursement of expenses) the conditions set out in the engagement bulletin apply; • scores will be assigned according to UCI regulations: 30; 25; 20; 15; 10; 5; 3; 1; 1.

Art. 3 - Documentation for approval

The race is contested on the path illustrated in the following attached documents:

- Altimetry;
- Planimetry map;
- Time table;
- Altimetry, plan and description of the last three kilometers
- Indication of vehicle deviation zone;
- Statement by the Director of Organization and Vice;
- Written communication of the location of hospitals or first aid centers on the entire route;
- Plan of the departure and arrival area with indication of the jury, anti-doping control, secretariat, Press room, organization management.

Art. 4 - Registration

Once the participation has been confirmed, the registrations must be confirmed with the bulletin to the Valpolicella Best ssdrl, Via IV Novembre, 7 - cap 37024 Negrar (VR) Tel. +39 .348.2824734, email.teams@paliodelrecioto.com within 20 days from the beginning of the event. The team,

72 hours before the race, must confirm the names of the riders and the 2 reserves.

Art. 5 - Race Direction

Opening of the secretariat: 4.00 pm on 22 April 2019 at Hotel San Vito, via San Vito, 34, Negrar (VR) and Head Quarter, after the race, from 4.00 pm at Scuola Elementare di Negrar in Via Cavalieri di Vittorio Veneto (100 meters after the finish line).

License verification Licensing operations will take place on April 22, 2019 from 4:00 pm to 10:00 pm at Hotel San Vito, via San Vito, 34 - Negrar (VR).

Art. 6 - Technical meeting

Following art. 1.2.087 of the UCI regulation The technical meeting with the Director of Organization, the College of Commissioners, the Sport Directors and the STF representative, who are obliged to take part personally, will be held on 23 April 2019 at 9.30 am at the premises of the "Cantina Sociale Valpolicella" in via Ca Salgari, 2 Negrar (VR).

Art. 7 - Departure meeting point

The starting point is set at Negrar, Viale Mazzini from 11.00 am on 23 April 2019. The signature of the departure sheet is available from 12.00 to 13.15 in Negrar, Viale Mazzini.

The unofficial departure is scheduled at 13.30 in Negrar, Viale Mazzini and the official departure, after tourist transfer of 4 Km , to Santa Maria – SP 4 at 13.40.

Art. 8 - Anti-doping control

The anti-doping control will be carried out at the Elementary School of Negrar in Via Cavalieri di Vittorio Veneto (100 meters) after the finish line, and will take place according to the rules of the Italian State and according to the current UCI regulations.

Art. 9 - Radio Tour

Only authorized cars, equipped with radio equipment capable of receiving "radio-racing" in Italian and French or English on the VHF frequency 169.950 and 34 CB, and equipped with a mark, can follow the race.

Art. 10 - Neutral Technical Assistance

The technical assistance service for the competitors will be carried out by 3 wheel-change vehicles duly set up by the organization, also equipped with 3 bicycles, and carried out by the FSA Team Group. The wheel change in moto is not allowed.

Art. 11 - Ceremonial

According to the UCI regulation - art. 1.2.112, the first 3 of the race must be presented at the ceremony, 10 minutes after the arrival, in the regularly marked area.

Art. 12 – Sanctions

The penalties applied for running events are those foreseen by the UCI regulation.

Art. 13 - Prizes

The total amount of the prizes of the event, based on the ceiling established by the UCI / FCI, as per the attached table, of € 5,890.00 has already been paid.

Art. 14 - Maximum time

Following art. 2.3.039 of the UCI regulation, it is established at 8% of the winner's time. The maximum time will be increased from College of Commissioners, in the presence of exceptional circumstances, after consultation with the organizer.

Art. 15 - Feeding

It is allowed starting from the 30th kilometer and up to 20 kilometers from the arrival, by people who are on foot, by moving vehicles authorized following the race. Starting supply is established from the third passage in Località San Floriano.

Art. 16 - Health service

The service will be carried out by 2 ambulances and a race doctor, designated by Croce Bianca Verona. The hospital along the way is: Ospedale Sacro Cuore Don Calabria - Via Don Semperton, 5 - Negrar - Tel. 045.6013111 – 6013222

Art. 17 – Italian Code if the road

Responsibility Participant riders and drivers of all officially accredited vehicles in tow of the race, are required to strictly comply with the Italian Code of the road and with the provisions of the Direction. The Sporting Director is responsible for the athletes and members of the team, communicated officially to the organization at the time of accreditation. The event will be open and closed by cars bearing the sign <start of the cycling race> and <end of the cycling race>.

Art.18 – Ecology

In tune with the ecological campaign advocated by the UCI and in order not to disperse the waste material in nature, the civic sense of the participants is appealed in order not to throw rubbish along the road, but to discard it in the refueling area where a company in charge of the necessity will provide for its collection. Failure to comply with this provision will be sanctioned pursuant to art. 12.1.007 RT-UCI.

Art. 19 - Board of Jury

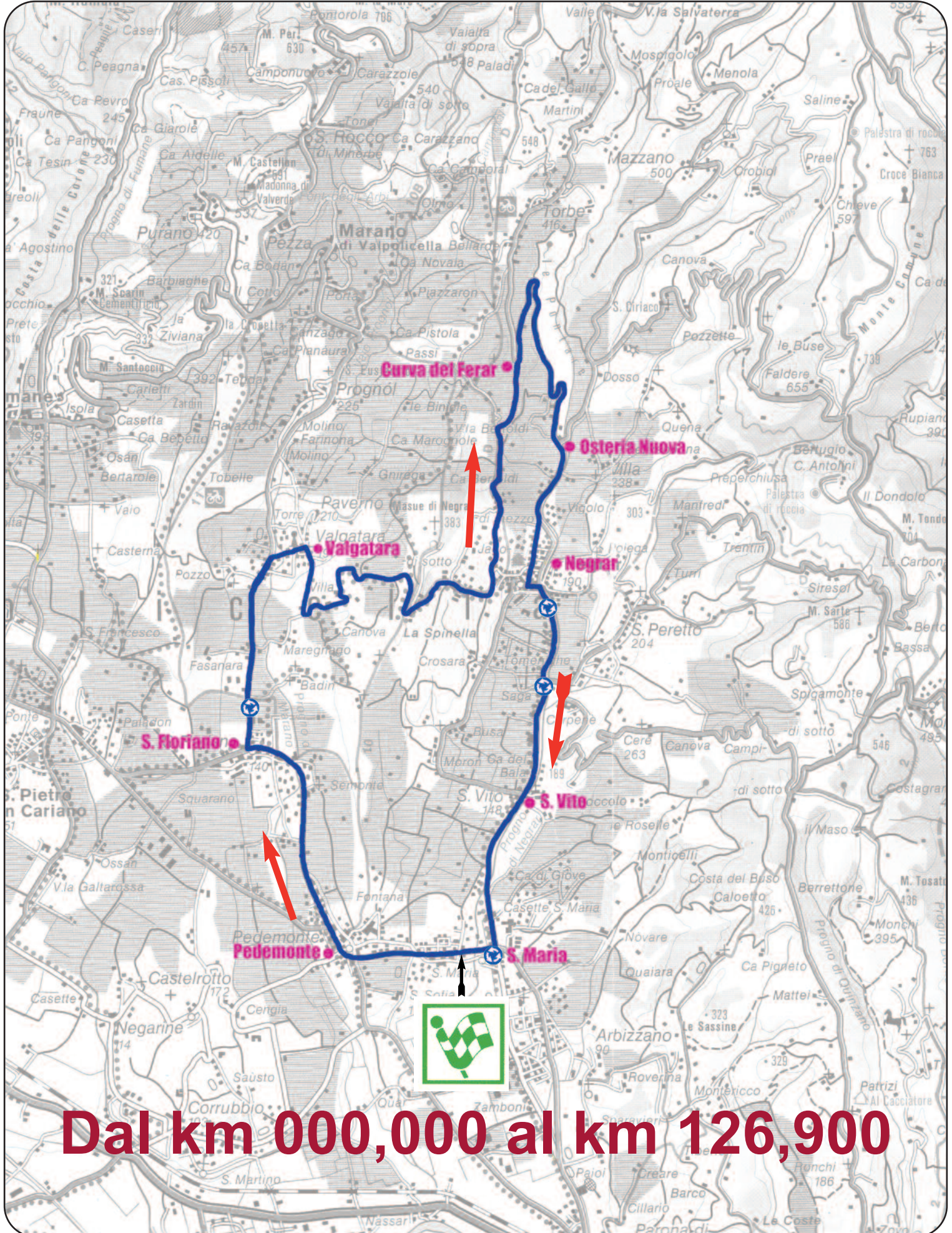
President: Nicolas Le Tallec, Member (coordinator): Tiziana Coccioni, Member: Michela Vidori, Component in motion: Chiara Lovat, Judge of Arrival: Luca Masutti

Art. 20 - Referral rules

Although not contemplated, the College of Commissioners will apply the regulations of the U.C.I and the Italian Laws if applicable.

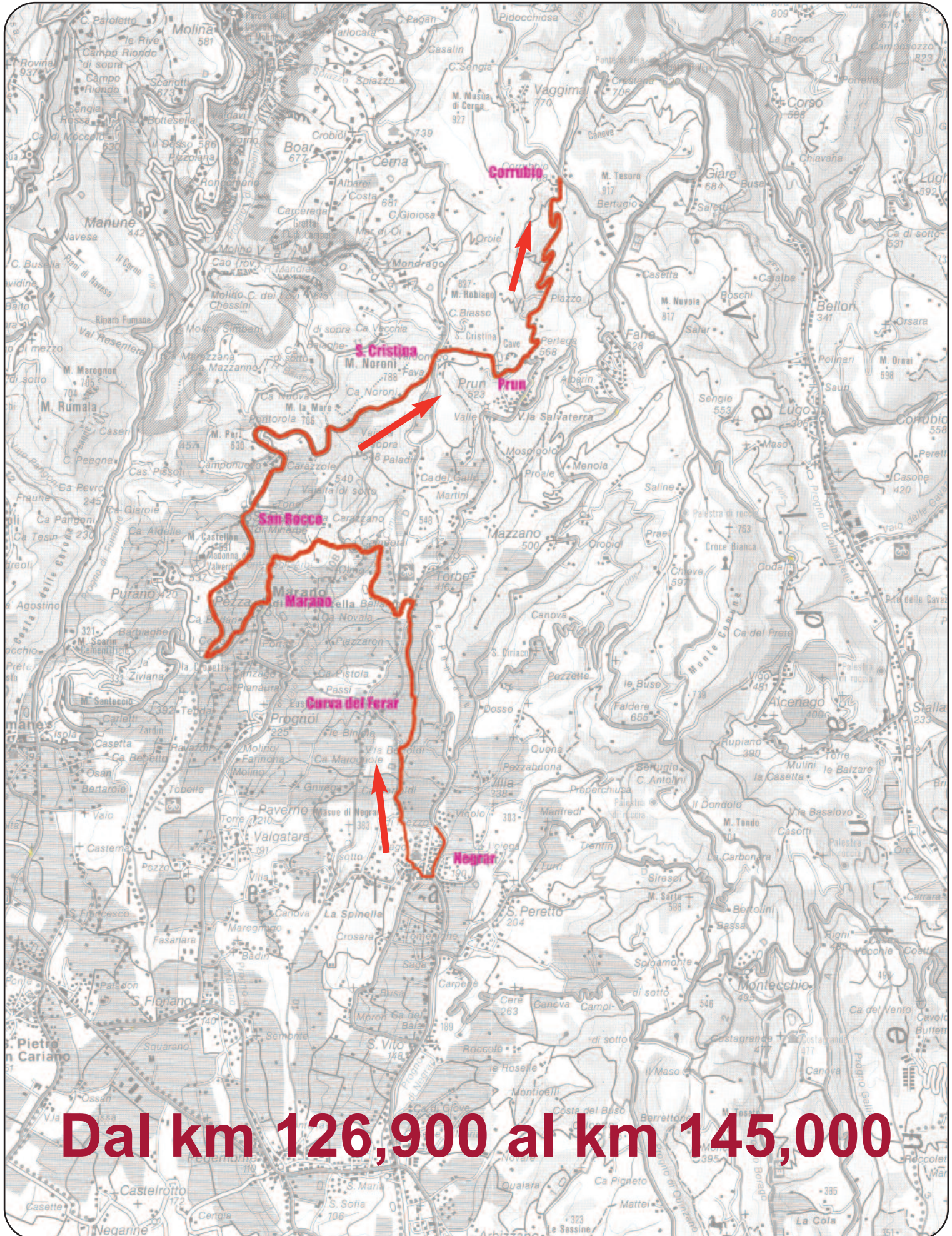
CARTOGRAFIA GIRI INIZIALI

TRACCIATO DI 18,600 KM DA RIPETERSI 7 VOLTE



CARTOGRAFIA GIRO FINALE

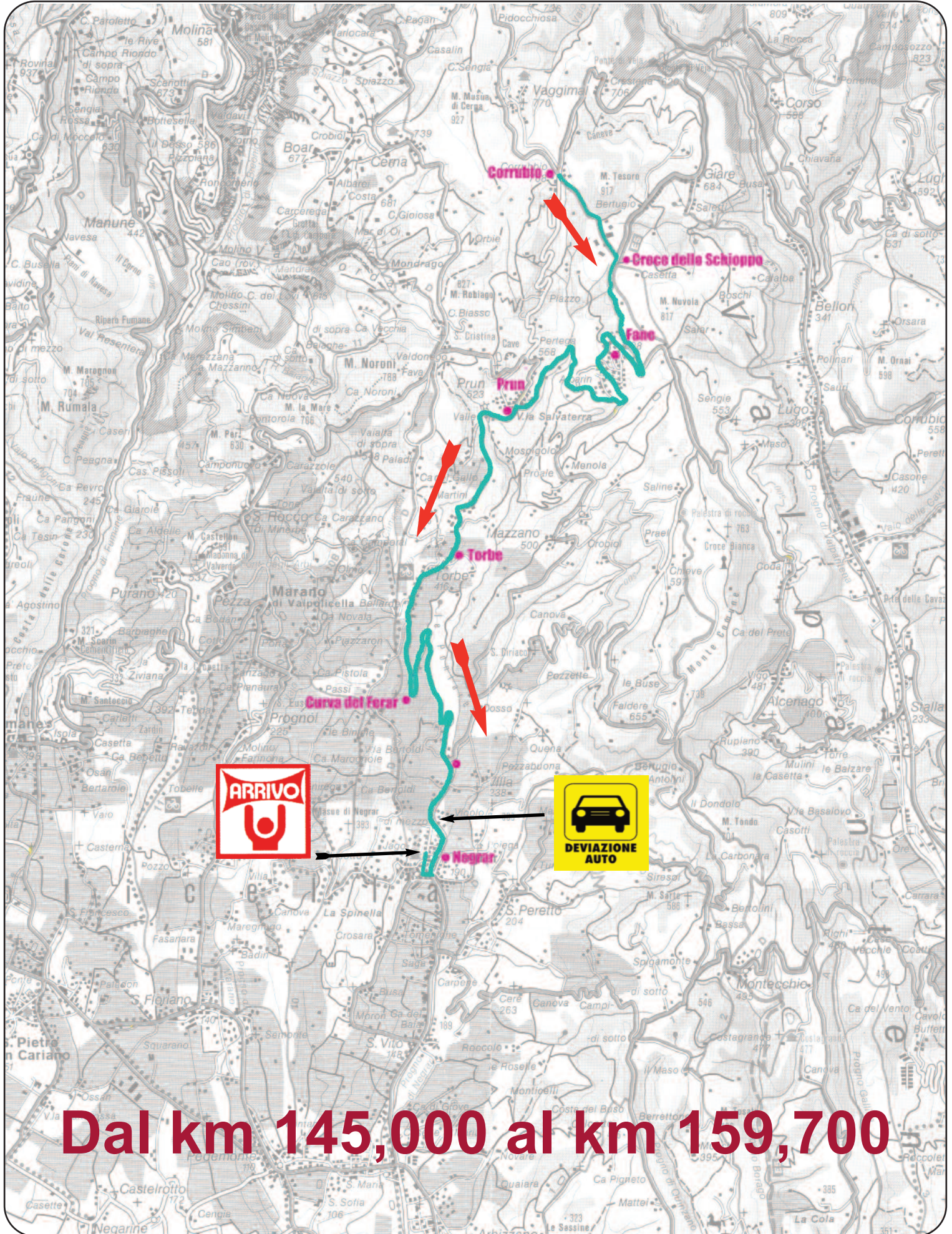
TRACCIATO NEGRAR G.P.M. DI CORRUBIO DI 18,100 KM



Dal km 126,900 al km 145,000

CARTOGRAFIA ARRIVO

TRACCIATO DAL G.P.M A NEGRAR DI 14,700 KM



Dal km 145,000 al km 159,700

DESCRIZIONE DEGLI ULTIMI 3 KM

Provenendo la corsa da Torbe, in località Osteria Nuova a 1,6 km dall'arrivo, si immette sulla SP 12. La strada ha una carreggiata larga, in buono stato, in leggera discesa e senza curve impegnative.

Si giunge dopo 0,7 Km al bivio Centro di Negrar dove è posta la deviazione auto.

La gara prosegue a sinistra sulla SP 12.

Dopo 600 metri si svolta a Dx per Piazza Vittorio Emanuele II, successivamente ancora a Dx in Viale Mazzini per il rettilineo di arrivo di 200 mt, con leggera tendenza in salita e carreggiata larga mt. 5.

DESCRIPTION DES DERNIERS 3 KM

La course, provenant de Torbe - Osteria Nuova à Km. 1,6 à l'arrivée, se déroule sur la Route départementale 12, en bon état et avec la chaussée large et sens virage particulières, jusqu'au carrefour du Centre de Negrar où il est prouvé la déviation des voitures. On poursuit, tenant la gauche, sur la même route SP 12 pour 600 mètres jusqu'au carrefour avec Via Vittorio Veneto et Piazza Vittorio Emanuele II avec virage à droit et encore à droit en Via Mazzini, rectiligne d'arrivée de 200 mètres en légère tendance en monté et avec chaussée de 5 mètres de largeur.

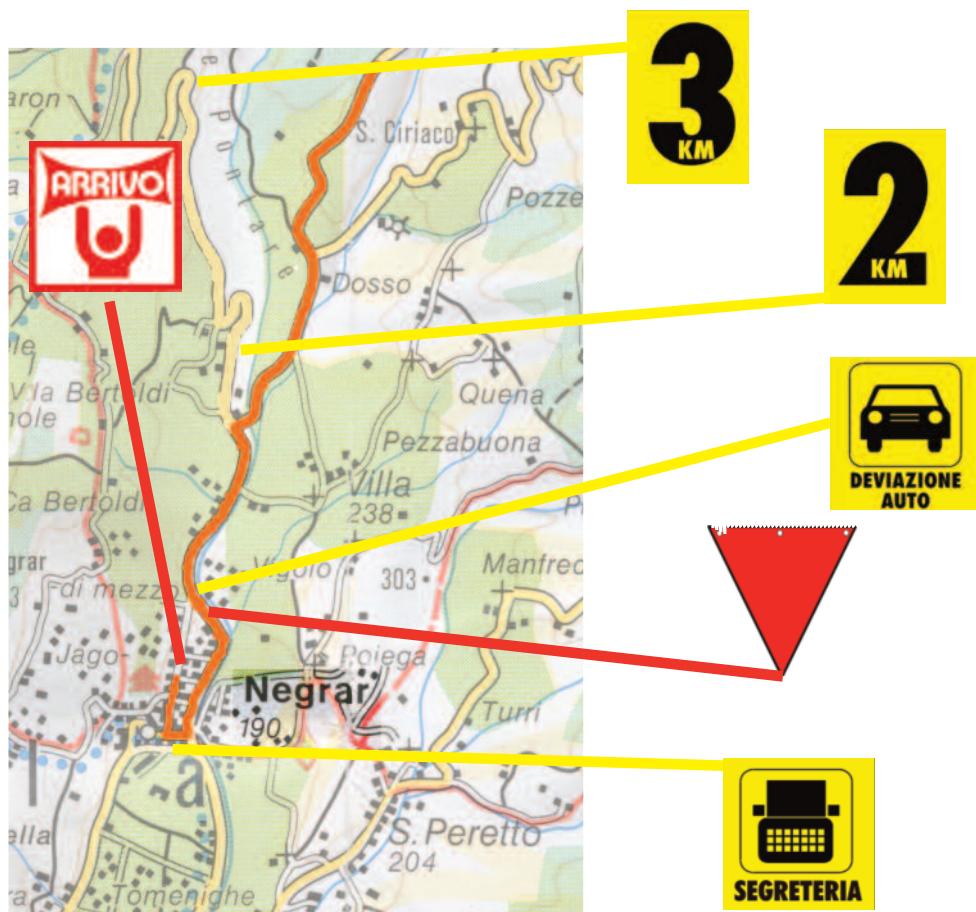
DESCRIPTION OF THE LAST 3 KM

Coming from the race Torbe, at Osteria Nuova 1.6 km to go, it takes the SP 12. The road has a wide track, in good condition, slightly downhill and without sharp bends.

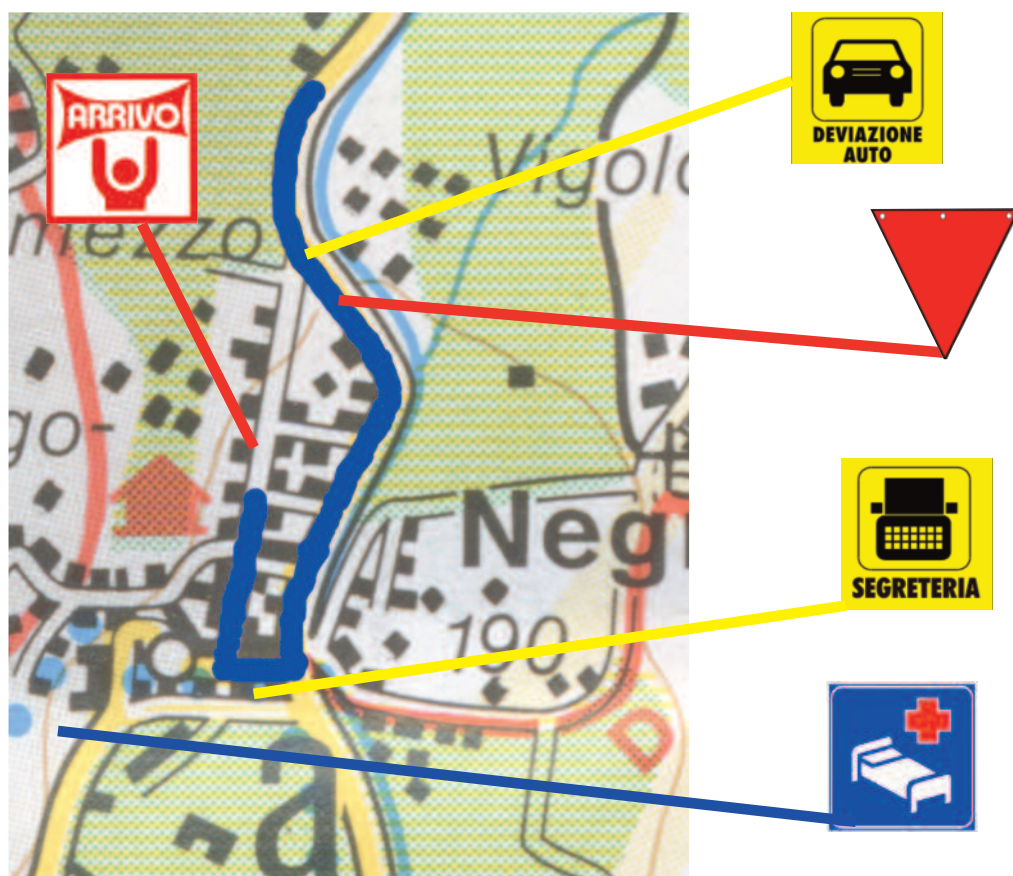
It comes after 0.7 Km at the crossroads of Negrar center where there is the auto deviation.

The race continues to the left on the SP 12. After 600 meters turn to right for Piazza Vittorio Emanuele II, then still to right in Viale Mazzini for the finish straight of 200 meters, with a slight upward trend and wide track mt. 5.

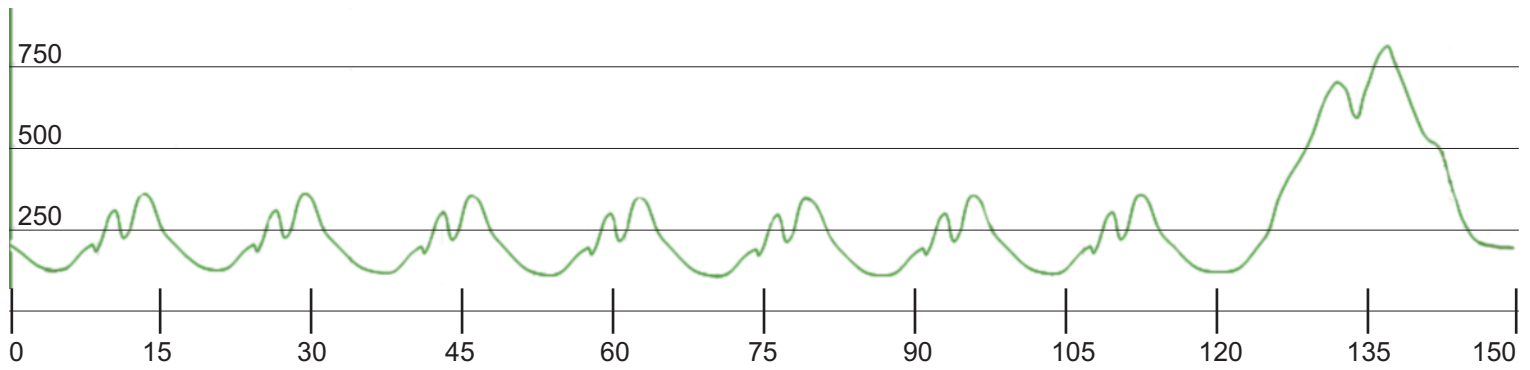
CARTOGRAFIA ULTIMI 3 KM



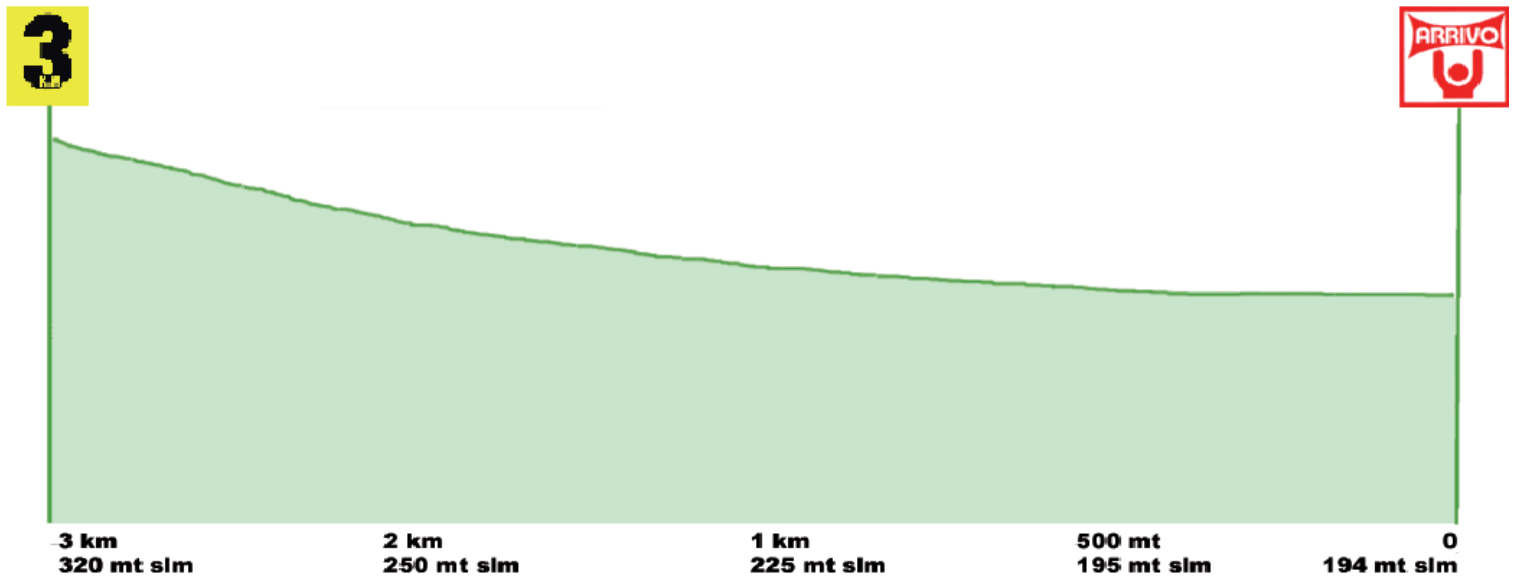
CARTOGRAFIA ULTIMO KM



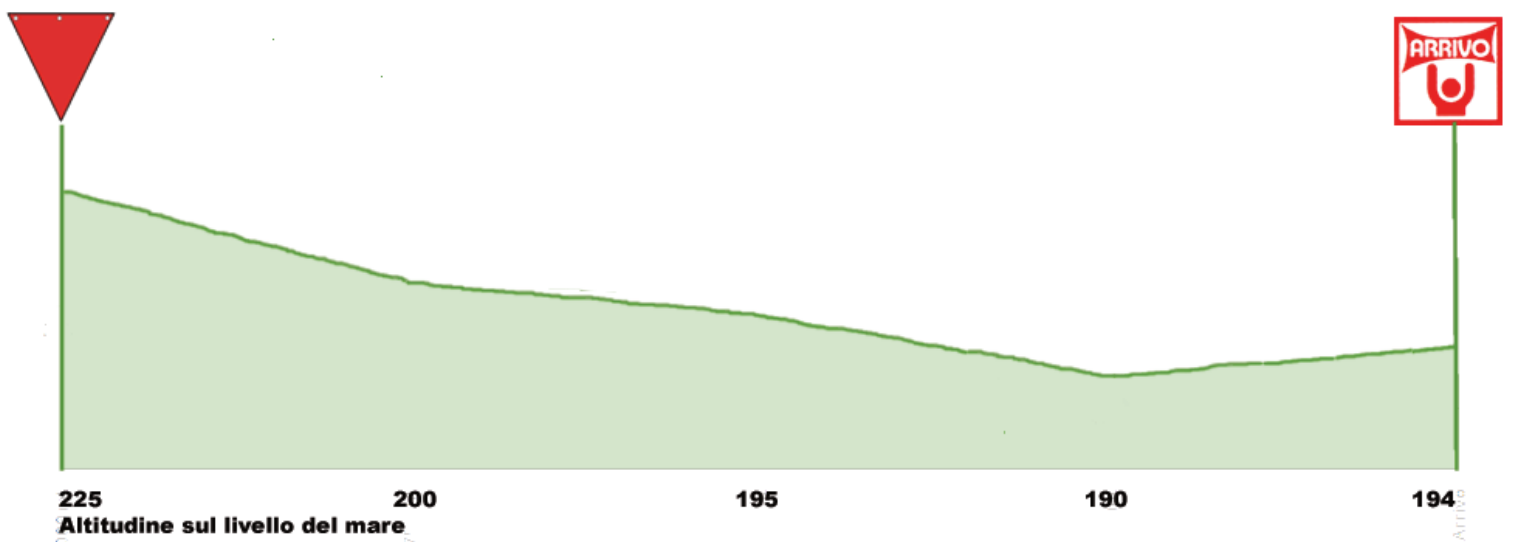
ALTIMETRIA GENERALE



ALTIMETRIA ULTIMI 3 KM



ALTIMETRIA ULTIMO KM



ROAD BOOK

Hslm	COMUNE	LOCALITA'	STRADA	NOTE	Km	Km	Km
194	Negrar	Centro	Viale della Rimembranza	Inizio Trasferimento		0,000	159,700
192		Municipio	Piazza Vittorio Emanuele	Sx	0,300	0,300	
186			Inn. Strada del Recioto - SP 12	Dx	0,100	0,400	
177			Rotonda	Dritto	0,100	0,500	
167			Rotonda	Dritto	0,800	1,300	
147		San Vito	Via San Vito – Semaforo	Dritto	1,000	2,300	
119		Santa Maria	Rotonda innesto SP 4	Dx	1,400	3,700	
119	Negrar	S. Maria	Via Strada Nuova	Fine Trasferimento	0,100	3,800	

119	Negrar	S. Maria	Via Strada Nuova	Partenza Ufficiale	0,000	0,000	159,700
110	San Pietro in Cariano	Pedemonte	Via Campostrini		0,200	0,200	159,500
110			Semaforo	Dritto	0,900	1,100	158,600
139		San Floriano	Via Cesare Biasi		1,500	2,600	157,100
142		Bivio Marano - Semaforo	Inn. SP 34 - Via V. di Pruviniario	Dx	0,900	3,500	156,200
154	Marano di Valpolicella	Rotonda Rugolin	Via V. di Pruviniario	Dritto	0,500	4,000	155,700
162		Valgatara	Via Cadiloi		0,200	4,200	155,500
178		Bivio Centro	Innesto Via Chiesa	Dx	0,900	5,100	154,600
186		Chiesa	Via Chiesa		0,900	6,000	153,700
175		Stop - Bivio Negrar	Innesto SP 34/A	Sx	0,600	6,600	153,100
		Loc. Sottovilla	SP 34/A		0,200	6,800	152,900
297	Negrar	Colle Masua	Innesto Via Colle Masua	Discesa 11%	1,200	8,000	151,700
217		Bivio	Via Dei Mandorli	Sx - rallentatore	1,200	9,200	150,500
237			Incrocio Via dei Ciliegi		0,300	9,500	150,200
277			Via Ca' Bertoldi		0,400	9,900	149,800
310			Via Jago Di Sopra		0,300	10,200	149,500
350		Curva del Ferar - Stop	Innesto Via Palazzo Bertoldi	Dx	1,100	11,300	148,400
220		Osteria Nuova	Innesto SP 12		2,600	13,900	145,800
		Centro	Via Cavalieri di Vittorio Veneto		0,600	14,500	145,200
194	Negrar	Centro	Viale della Rimembranza	Fine 1° Giro	0,300	14,800	144,900
192		Municipio	Piazza Vittorio Emanuele	Sx	0,300	15,100	144,600
186			Inn. Strada del Recioto - SP 12	Dx	0,100	15,200	144,500
177			Rotonda	Dritto	0,100	15,300	144,400
167			Rotonda	Dritto	0,800	16,100	143,600
147		San Vito	Via San Vito – Semaforo	Dritto	1,000	17,100	142,600
119		Santa Maria	Rotonda innesto SP 4	Dx	1,400	18,500	141,200
110	San Pietro in Cariano	Pedemonte	Via Campostrini	Dx	0,300	18,800	140,900
110			Semaforo		0,900	19,700	140,000
139		San Floriano	Via Cesare Biasi		1,500	21,200	138,500
142		Bivio Marano - Semaforo	Inn. SP 34 - Via V. di Pruviniario		0,900	22,100	137,600
154	Marano di Valpolicella	Rotonda Marano	Via V. di Pruviniario	Dx	0,500	22,600	137,100
162		Valgatara	Via Cadiloi		0,200	22,800	136,900
178		Bivio Centro	Innesto Via Chiesa	Dritto	0,900	23,700	136,000
186		Chiesa	Via Chiesa		0,900	24,600	135,100
175		Stop - Bivio Negrar	Innesto SP 34/A	Dx	0,600	25,200	134,500
		Loc. Sottovilla	SP 34/A	Dritto	0,200	25,400	134,300
297	Negrar	Colle Masua	Innesto Via Colle Masua	Discesa 11%	1,200	26,600	133,100
217		Bivio	Via Dei Mandorli	Sx - rallentatore	1,200	27,800	131,900
237			Incrocio Via dei Ciliegi		0,300	28,100	131,600
277			Via Ca' Bertoldi		0,400	28,500	131,200
310			Via Jago Di Sopra		0,300	28,800	130,900
350		Curva del Ferar - Stop	Innesto Via Palazzo Bertoldi	Dx	1,100	29,900	129,800
220		Osteria Nuova	Innesto SP 12		2,600	32,500	127,200
		Centro	Via Cavalieri di Vittorio Veneto		0,600	33,100	126,600
194	Negrar	Centro	Viale della Rimembranza	Fine 2° Giro	0,300	33,400	126,300
192		Municipio	Piazza Vittorio Emanuele	Sx	0,300	33,700	126,000
186			Inn. Strada del Recioto - SP 12	Dx	0,100	33,800	125,900
177			Rotonda	Dritto	0,100	33,900	125,800
167			Rotonda	Dritto	0,800	34,700	125,000
147		San Vito	Via San Vito – Semaforo	Dritto	1,000	35,700	124,000
119		Santa Maria	Rotonda innesto SP 4	Dx	1,400	37,100	122,600
110	San Pietro in Cariano	Pedemonte	Via Campostrini		0,300	37,400	122,300
110			Semaforo		0,900	38,300	121,400
139		San Floriano	Via Cesare Biasi		1,500	39,800	119,900
142		Bivio Marano - Semaforo	Inn. SP 34 - Via V. di Pruviniario		0,900	40,700	119,000
154	Marano di Valpolicella	Rotonda Marano	Via V. di Pruviniario		0,500	41,200	118,500
162		Valgatara	Via Cadiloi		0,200	41,400	118,300

ROAD BOOK

178		Bivio Centro	Innesto Via Chiesa		0,900	42,300	117,400
186		Chiesa	Via Chiesa		0,900	43,200	116,500
175		Stop - Bivio Negrar	Innesto SP 34/A		0,600	43,800	115,900
		Loc. Sottovilla	SP 34/A		0,200	44,000	115,700
297	Negrar	Colle Masua	Innesto Via Colle Masua	Discesa 11%	1,200	45,200	114,500
217		Bivio	Via Dei Mandorli	Sx - rallentatore	1,200	46,400	113,300
237			Incrocio Via dei Ciliegi		0,300	46,700	113,000
277			Via Ca' Bertoldi		0,400	47,100	112,600
310			Via Jago Di Sopra		0,300	47,400	112,300
350		Curva del Ferar - Stop	Innesto Via Palazzo Bertoldi	Dx	1,100	48,500	111,200
220		Osteria Nuova	Innesto SP 12		2,600	51,100	108,600
		Centro	Via Cavalieri di Vittorio Veneto		0,600	51,700	108,000
194	Negrar	Centro	Viale della Rimembranza	Fine 3° Giro	0,300	52,000	107,700
192		Municipio	Piazza Vittorio Emanuele	Sx	0,300	52,300	107,400
186			Inn. Strada del Recioto - SP 12	Dx	0,100	52,400	107,300
177			Rotonda	Dritto	0,100	52,500	107,200
167			Rotonda	Dritto	0,800	53,300	106,400
147		San Vito	Via San Vito – Semaforo	Dritto	1,000	54,300	105,400
119		Santa Maria	Rotonda innesto SP 4	Dx	1,400	55,700	104,000
110	San Pietro in Cariano	Pedemonte	Via Campostrini		0,300	56,000	103,700
110			Semaforo		0,900	56,900	102,800
139		San Floriano	Via Cesare Biasi		1,500	58,400	101,300
142		Bivio Marano - Semaforo	Inn. SP 34 - Via V. di Pruviniario		0,900	59,300	100,400
154	Marano di Valpolicella	Rotonda	Via V. di Pruviniario		0,500	59,800	99,900
162		Valgatara	Via Cadiloi		0,200	60,000	99,700
178		Bivio Centro	Innesto Via Chiesa		0,900	60,900	98,800
186		Chiesa	Via Chiesa		0,900	61,800	97,900
175		Stop - Bivio Negrar	Innesto SP 34/A		0,600	62,400	97,300
		Loc. Sottovilla	SP 34/A		0,200	62,600	97,100
297	Negrar	Colle Masua	Innesto Via Colle Masua		1,200	63,800	95,900
217		Bivio	Via Dei Mandorli		1,200	65,000	94,700
237			Incrocio Via dei Ciliegi		0,300	65,300	94,400
277			Via Ca' Bertoldi		0,400	65,700	94,000
310			Via Jago Di Sopra		0,300	66,000	93,700
350		Curva del Ferar - Stop	Innesto Via Palazzo Bertoldi		1,100	67,100	92,600
220		Osteria Nuova	Innesto SP 12		2,600	69,700	90,000
		Centro	Via Cavalieri di Vittorio Veneto		0,600	70,300	89,400
194	Negrar	Centro	Viale della Rimembranza	Fine 4° Giro	0,300	70,600	89,100
192		Municipio	Piazza Vittorio Emanuele	Sx	0,300	70,900	88,800
186			Inn. Strada del Recioto - SP 12	Dx	0,100	71,000	88,700
177			Rotonda	Dritto	0,100	71,100	88,600
167			Rotonda	Dritto	0,800	71,900	87,800
147		San Vito	Via San Vito – Semaforo	Dritto	1,000	72,900	86,800
119		Santa Maria	Rotonda innesto SP 4	Dx	1,400	74,300	85,400
110	San Pietro in Cariano	Pedemonte	Via Campostrini		0,300	74,600	85,100
110			Semaforo		0,900	75,500	84,200
139		San Floriano	Via Cesare Biasi		1,500	77,000	82,700
142		Bivio Marano - Semaforo	Inn. SP 34 - Via V. di Pruviniario		0,900	77,900	81,800
154	Marano di Valpolicella	Rotonda Marano	Via V. di Pruviniario		0,500	78,400	81,300
162		Valgatara	Via Cadiloi		0,200	78,600	81,100
178		Bivio Centro	Innesto Via Chiesa		0,900	79,500	80,200
186		Chiesa	Via Chiesa		0,900	80,400	79,300
175		Stop - Bivio Negrar	Innesto SP 34/A		0,600	81,000	78,700
		Loc. Sottovilla	SP 34/A		0,200	81,200	78,500
297	Negrar	Colle Masua	Innesto Via Colle Masua		1,200	82,400	77,300
217		Bivio	Via Dei Mandorli		1,200	83,600	76,100
237			Incrocio Via dei Ciliegi		0,300	83,900	75,800
277			Via Ca' Bertoldi		0,400	84,300	75,400
310			Via Jago Di Sopra		0,300	84,600	75,100
350		Curva del Ferar - Stop	Innesto Via Palazzo Bertoldi		1,100	85,700	74,000
220		Osteria Nuova	Innesto SP 12		2,600	88,300	71,400
		Centro	Via Cavalieri di Vittorio Veneto		0,600	88,900	70,800
194	Negrar	Centro	Viale della Rimembranza	Fine 5° Giro	0,300	89,200	70,500
192		Municipio	Piazza Vittorio Emanuele	Sx	0,300	89,500	70,200
186			Inn. Strada del Recioto - SP 12	Dx	0,100	89,600	70,100
177			Rotonda	Dritto	0,100	89,700	70,000
167			Rotonda	Dritto	0,800	90,500	69,200

ROAD BOOK

147		San Vito	Via San Vito – Semaforo	Dritto	1,000	91,500	68,200
119		Santa Maria	Rotonda innesto SP 4	Dx	1,400	92,900	66,800
110	San Pietro in Cariano	Pedemonte	Via Campostrini		0,300	93,200	66,500
110			Semaforo		0,900	94,100	65,600
139		San Floriano	Via Cesare Biasi		1,500	95,600	64,100
142		Bivio Marano - Semaforo	Inn. SP 34 - Via V. di Pruviniario		0,900	96,500	63,200
154	Marano di Valpolicella	Rotonda Marano	Via V. di Pruviniario		0,500	97,000	62,700
162		Valgatara	Via Cadiloi		0,200	97,200	62,500
178		Bivio Centro	Innesto Via Chiesa		0,900	98,100	61,600
186		Chiesa	Via Chiesa		0,900	99,000	60,700
175		Stop - Bivio Negrar	Innesto SP 34/A		0,600	99,600	60,100
		Loc. Sottovilla	SP 34/A		0,200	99,800	59,900
297	Negrar	Colle Masua	Innesto Via Colle Masua		1,200	101,000	58,700
217		Bivio	Via Dei Mandorli		1,200	102,200	57,500
237			Incrocio Via dei Ciliegi		0,300	102,500	57,200
277			Via Ca' Bertoldi		0,400	102,900	56,800
310			Via Jago Di Sopra		0,300	103,200	56,500
350		Curva del Ferar - Stop	Innesto Via Palazzo Bertoldi		1,100	104,300	55,400
220		Osteria Nuova	Innesto SP 12		2,600	106,900	52,800
		Centro	Via Cavalieri di Vittorio Veneto	Sx	0,600	107,500	52,200
193	Negrar	Centro	Viale della Rimembranza	Fine 6° Giro	0,300	107,800	51,900
192		Municipio	Piazza Vittorio Emanuele	Sx	0,300	108,100	51,600
186			Inn. Strada del Recioto - SP 12	Dx	0,100	108,200	51,500
177			Rotonda	Dritto	0,100	108,300	51,400
167			Rotonda	Dritto	0,800	109,100	50,600
147		San Vito	Via San Vito – Semaforo	Dritto	1,000	110,100	49,600
119		Santa Maria	Rotonda innesto SP 4	Dx	1,400	111,500	48,200
110	San Pietro in Cariano	Pedemonte	Via Campostrini		0,300	111,800	47,900
110			Semaforo		0,900	112,700	47,000
139		San Floriano	Via Cesare Biasi		1,500	114,200	45,500
142		Bivio Marano - Semaforo	Inn. SP 34 - Via V. di Pruviniario		0,900	115,100	44,600
154	Marano di Valpolicella	Rotonda Marano	Via V. di Pruviniario		0,500	115,600	44,100
162		Valgatara	Via Cadiloi		0,200	115,800	43,900
178		Bivio Centro	Innesto Via Chiesa		0,900	116,700	43,000
186		Chiesa	Via Chiesa		0,900	117,600	42,100
175		Stop - Bivio Negrar	Innesto SP 34/A		0,600	118,200	41,500
		Loc. Sottovilla	SP 34/A		0,200	118,400	41,300
297	Negrar	Colle Masua	Innesto Via Colle Masua		1,200	119,600	40,100
217		Bivio	Via Dei Mandorli		1,200	120,800	38,900
237			Incrocio Via dei Ciliegi		0,300	121,100	38,600
277			Via Ca' Bertoldi		0,400	121,500	38,200
310			Via Jago Di Sopra		0,300	121,800	37,900
350		Curva del Ferar - Stop	Innesto Via Palazzo Bertoldi		1,100	122,900	36,800
220		Osteria Nuova	Innesto SP 12		2,600	125,500	34,200
		Centro	Via Cavalieri di Vittorio Veneto	Sx	0,600	126,100	33,600
200		Centro	Inn. Piazza V. Emanuele II	Dx	0,700	126,800	32,900
193	Negrar	Centro	Piazza V. Emanuele - Municipio	Fine 7° Giro	0,100	126,900	32,800
202			Via dei Ciliegi		0,100	127,000	32,700
237			Incrocio via dei Mandorli		0,300	127,300	32,400
310			Via Jago Di Sopra		0,400	127,700	32,000
350		Curva del Ferar - Stop	Innesto Via Palazzo Bertoldi	Dx	1,400	129,100	30,600
437		Torbe	Via Tezol		1,100	130,200	29,500
394	Marano di Valpolicella	Marano di Valpolicella	Via Campel		2,700	132,900	26,800
360			Innesto SP 34		0,800	133,700	26,000
510		San Rocco	SP 34		3,000	136,700	23,000
675		Santa Cristina	SP34	Dx	3,900	140,600	19,100
585	Negrar	Prun – Bivio Corrubio	SP 34	Sx	1,500	142,100	17,600
790	Sant'Anna d'Alfaedo	Corrubio	Innesto SP 12	Dx	2,900	145,000	14,700
754		Croce dello Schioppo	SP 12	Dritto	1,100	146,100	13,600
561	Negrar	Fane – Bivio Prun	Innesto via Albarin	Dx	3,000	149,100	10,600
527		Prun – Bivio Torbe	Innesto via Valle	Sx	2,100	151,200	8,500
420		Torbe	Via Martini	Dritto	2,400	153,600	6,100
350		Curva del Ferar			1,900	155,500	4,200
220		Osteria Nuova	Innesto SP 12	Dx	2,500	158,000	1,700
			Via Cavalieri di Vittorio Veneto	Sx	0,500	158,500	1,200
200		Centro	Inn. Piazza V. Emanuele II	Dx	0,800	159,300	0,400
194	Negrar	Centro - ARRIVO	Viale della Rimembranza		0,400	159,700	0,000

TABELLA DI MARCIA

TABELLA DI MARCIA

Hslm	Località	Parziale	Progr.	Arrivo	35	36	37	38
194	Negrar - Viale della Rimembranza (Trasferimento)	0,000	0,000	159,700	13.30	13.30	13.30	13.30
119	S.Maria di Negrar (Fine Trasferimento)	3,800	3,800		13.40	13.40	13.40	13.40
119	S.Maria di Negrar (Partenza)	0,000	0,000	159,700	13.40	13.40	13.40	13.40
110	Pedemonte - Semaforo	1,100	1,100	158,600	13.41	13.41	13.41	13.41
142	San Floriano	1,500	2,600	157,100	13.44	13.44	13.44	13.44
162	San Floriano - Semaforo	0,900	3,500	156,200	13.46	13.45	13.45	13.45
186	Valgatara - Chiesa	2,500	6,000	153,700	13.50	13.50	13.49	13.49
297	Colle Masua	2,000	8,000	151,700	13.53	13.53	13.52	13.52
217	Negrar - Via dei Mandorli	1,200	9,200	150,500	13.55	13.55	13.54	13.54
310	Jago di Sopra - TV	1,000	10,200	149,500	13.57	13.57	13.56	13.56
350	Curva del Ferar	1,100	11,300	148,400	13.59	13.58	13.58	13.57
194	Negrar - Viale della Rimembranza - 1° giro	3,500	14,800	144,900	14.05	14.04	14.04	14.03
119	S.Maria di Negrar	3,800	18,600	141,100	14.11	14.11	14.10	14.09
110	Pedemonte - Semaforo	1,100	19,700	140,000	14.13	14.12	14.11	14.11
142	San Floriano - Semaforo	2,400	22,100	137,600	14.17	14.16	14.15	14.14
186	Valgatara - Chiesa	2,500	24,600	135,100	14.22	14.21	14.19	14.18
297	Colle Masua	2,000	26,600	133,100	14.25	14.24	14.23	14.22
217	Negrar - Via dei Mandorli	1,200	27,800	131,900	14.27	14.26	14.25	14.23
310	Jago di Sopra - TV	1,000	28,800	130,900	14.29	14.28	14.26	14.25
350	Curva del Ferar	1,100	29,900	129,800	14.31	14.29	14.28	14.27
194	Negrar - Viale della Rimembranza - 2° giro	3,500	33,400	126,300	14.37	14.35	14.34	14.32
119	S.Maria di Negrar	3,800	37,200	122,500	14.43	14.42	14.40	14.38
110	Pedemonte - Semaforo	1,100	38,300	121,400	14.45	14.43	14.42	14.40
142	San Floriano - Semaforo	2,400	40,700	119,000	14.49	14.47	14.46	14.44
186	Valgatara - Chiesa	2,500	43,200	116,500	14.54	14.52	14.50	14.48
297	Colle Masua	2,000	45,200	114,500	14.57	14.55	14.53	14.51
217	Negrar - Via dei Mandorli	1,200	46,400	113,300	14.59	14.57	14.55	14.53
310	Jago di Sopra - TV	1,000	47,400	112,300	15.01	14.59	14.56	14.54
350	Curva del Ferar	1,100	48,500	111,200	15.03	15.00	14.58	14.56
194	Negrar - Viale della Rimembranza - 3° giro	3,500	52,000	107,700	15.09	15.06	15.04	15.02
119	S.Maria di Negrar	3,800	55,800	103,900	15.15	15.13	15.10	15.08
110	Pedemonte - Semaforo	1,100	56,900	102,800	15.17	15.14	15.12	15.09
142	San Floriano - Semaforo	2,400	59,300	100,400	15.21	15.18	15.16	15.13
186	Valgatara - Chiesa	2,500	61,800	97,900	15.25	15.23	15.20	15.17
297	Colle Masua	2,000	63,800	95,900	15.29	15.26	15.23	15.20
217	Negrar - Via dei Mandorli	1,200	65,000	94,700	15.31	15.28	15.25	15.22
310	Jago di Sopra - TV	1,000	66,000	93,700	15.33	15.30	15.27	15.24
350	Curva del Ferar	1,100	67,100	92,600	15.35	15.31	15.28	15.25
194	Negrar - Viale della Rimembranza - 4° giro	3,500	70,600	89,100	15.41	15.37	15.34	15.31
119	S.Maria di Negrar	3,800	74,400	85,300	15.47	15.44	15.40	15.37
110	Pedemonte - Semaforo	1,100	75,500	84,200	15.49	15.45	15.42	15.39
142	San Floriano - Semaforo	2,400	77,900	81,800	15.53	15.49	15.46	15.43
186	Valgatara - Chiesa	2,500	80,400	79,300	15.57	15.54	15.50	15.46
297	Colle Masua	2,000	82,400	77,300	16.01	15.57	15.53	15.50
217	Negrar - Via dei Mandorli	1,200	83,600	76,100	16.03	15.59	15.55	15.52
310	Jago di Sopra - TV	1,000	84,600	75,100	16.05	16.01	15.57	15.53
350	Curva del Ferar	1,100	85,700	74,000	16.06	16.02	15.58	15.55
194	Negrar - Viale della Rimembranza - 5° giro	3,500	89,200	70,500	16.12	16.08	16.04	16.00
119	S.Maria di Negrar	3,800	93,000	66,700	16.19	16.15	16.10	16.06
110	Pedemonte - Semaforo	1,100	94,100	65,600	16.21	16.16	16.12	16.08
142	San Floriano - Semaforo	2,400	96,500	63,200	16.25	16.20	16.16	16.12
186	Valgatara - Chiesa	2,500	99,000	60,700	16.29	16.25	16.20	16.16
297	Colle Masua	2,000	101,000	58,700	16.33	16.28	16.23	16.19
217	Negrar - Via dei Mandorli	1,200	102,200	57,500	16.35	16.30	16.25	16.21
310	Jago di Sopra - TV	1,000	103,200	56,500	16.36	16.32	16.27	16.22
350	Curva del Ferar	1,100	104,300	55,400	16.38	16.33	16.29	16.24
167	Negrar - Viale della Rimembranza - 6° giro	3,500	107,800	51,900	16.44	16.39	16.34	16.30
119	S.Maria di Negrar	3,800	111,600	48,100	16.51	16.46	16.40	16.36
110	Pedemonte - Semaforo	1,100	112,700	47,000	16.53	16.47	16.42	16.37
142	San Floriano - Semaforo	2,400	115,100	44,600	16.57	16.51	16.46	16.41
186	Valgatara - Chiesa	2,500	117,600	42,100	17.01	16.56	16.50	16.45
297	Colle Masua	2,000	119,600	40,100	17.05	16.59	16.53	16.48
217	Negrar - Via dei Mandorli	1,200	120,800	38,900	17.07	17.01	16.55	16.50
310	Jago di Sopra - TV	1,000	121,800	37,900	17.08	17.03	16.57	16.52
350	Curva del Ferar	1,100	122,900	36,800	17.10	17.04	16.59	16.54
167	Negrar - Piazza V. Emanuele - 7° giro	4,000	126,900	32,800	17.17	17.11	17.05	17.00
202	Negrar - Via dei Ciliegi	0,100	127,000	32,700	17.17	17.11	17.05	17.00
310	Jago di Sopra	0,700	127,700	32,000	17.18	17.12	17.07	17.01
350	Curva del Ferar	1,400	129,100	30,600	17.21	17.15	17.09	17.03
437	Torbe	1,100	130,200	29,500	17.23	17.17	17.11	17.05
394	Marano	3,500	133,700	26,000	17.29	17.22	17.16	17.11
510	San Rocco	3,000	136,700	23,000	17.34	17.27	17.21	17.15
675	Santa Cristina	3,900	140,600	19,100	17.41	17.34	17.28	17.22
585	Prun - Via Vallecchia	1,500	142,100	17,600	17.43	17.36	17.30	17.24
787	Corrubio	2,900	145,000	14,700	17.48	17.41	17.35	17.28
561	Fane	4,100	149,100	10,600	17.55	17.48	17.41	17.35
527	Prun - Via Vallecchia	2,100	151,200	8,500	17.59	17.52	17.45	17.38
420	Torbe	2,400	153,600	6,100	18.03	17.56	17.49	17.42
220	Loc. Osteria Nuova	4,400	158,000	1,700	18.10	18.03	17.56	17.49
194	Negrar - Viale della Rimembranza - Arrivo	1,700	159,700	0,000	18.13	18.06	17.58	17.52

CF & resinatura blocchi



BLOCCO ROTTO



BLOCCO RISANATO IN SV



100% LASTRE RECUPERATE

**Professionisti
nel consolidare**



SEDE OPERATIVA: Traversa Monte Baldo , 11 - Affi (Verona)
TEL: +39 045 670 2101 - MAIL: info@resinaturablocchi.com

www.resinaturablocchi.com